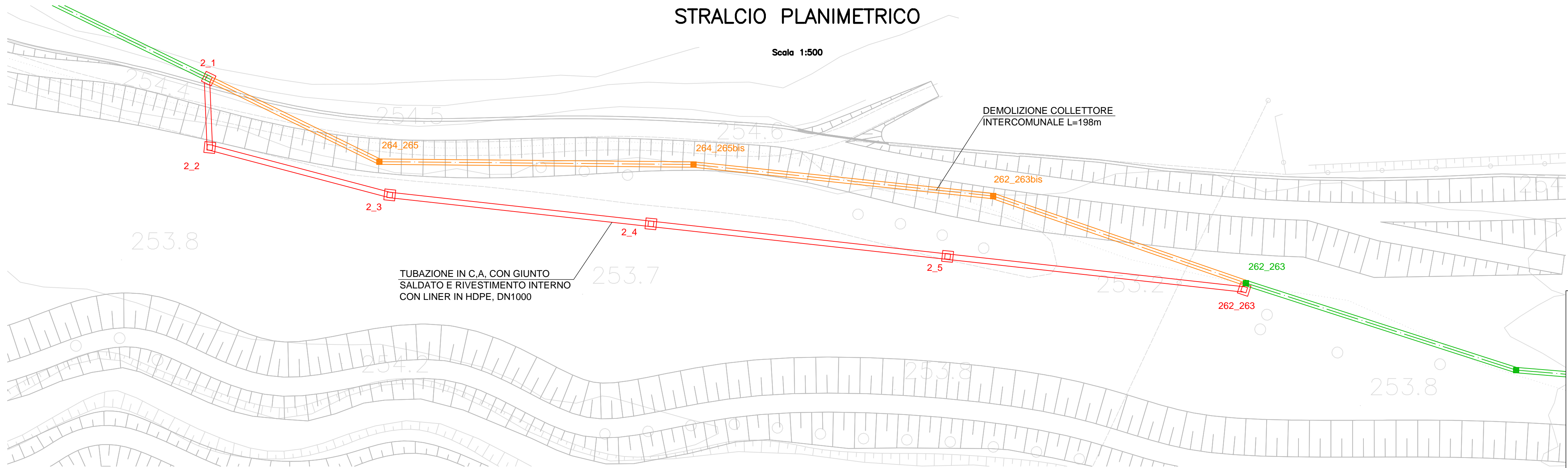


STRALCIO PLANIMETRICO

Scala 1:500






LA CODIFICA DEI POZZETTI ESISTENTE È QUELLA ADOTTATA DAL GESTORE DELLA RETE DI COLLETAMENTO INTERCOMUNALE 'SUD SEVESO SERVIZI S.p.A.'

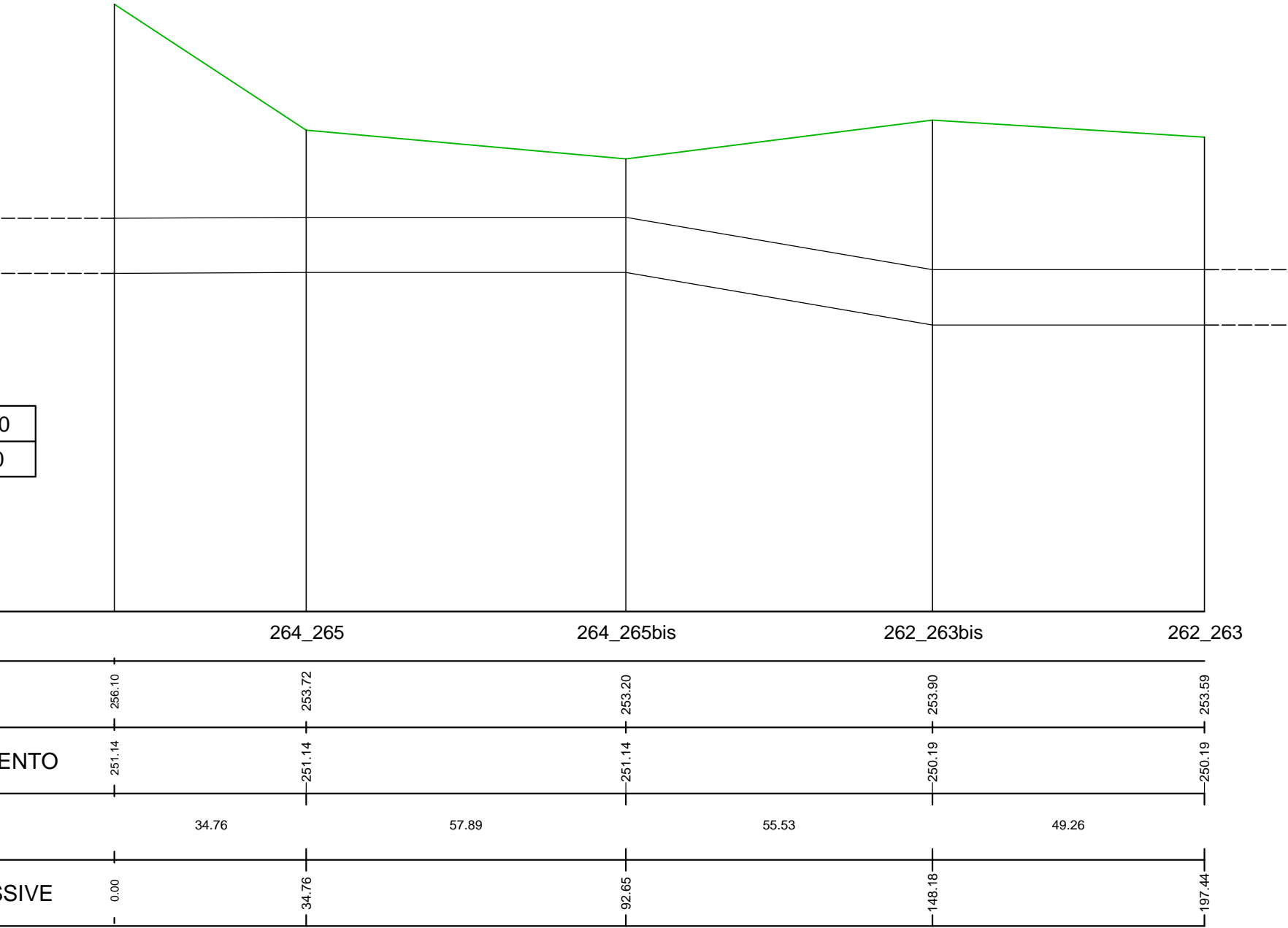


AREE GOLENALI DEL FIUME SEVESO NEI COMUNI DI VERTEMATE CON MINOPRIO, CARIMATE E CANTÙ

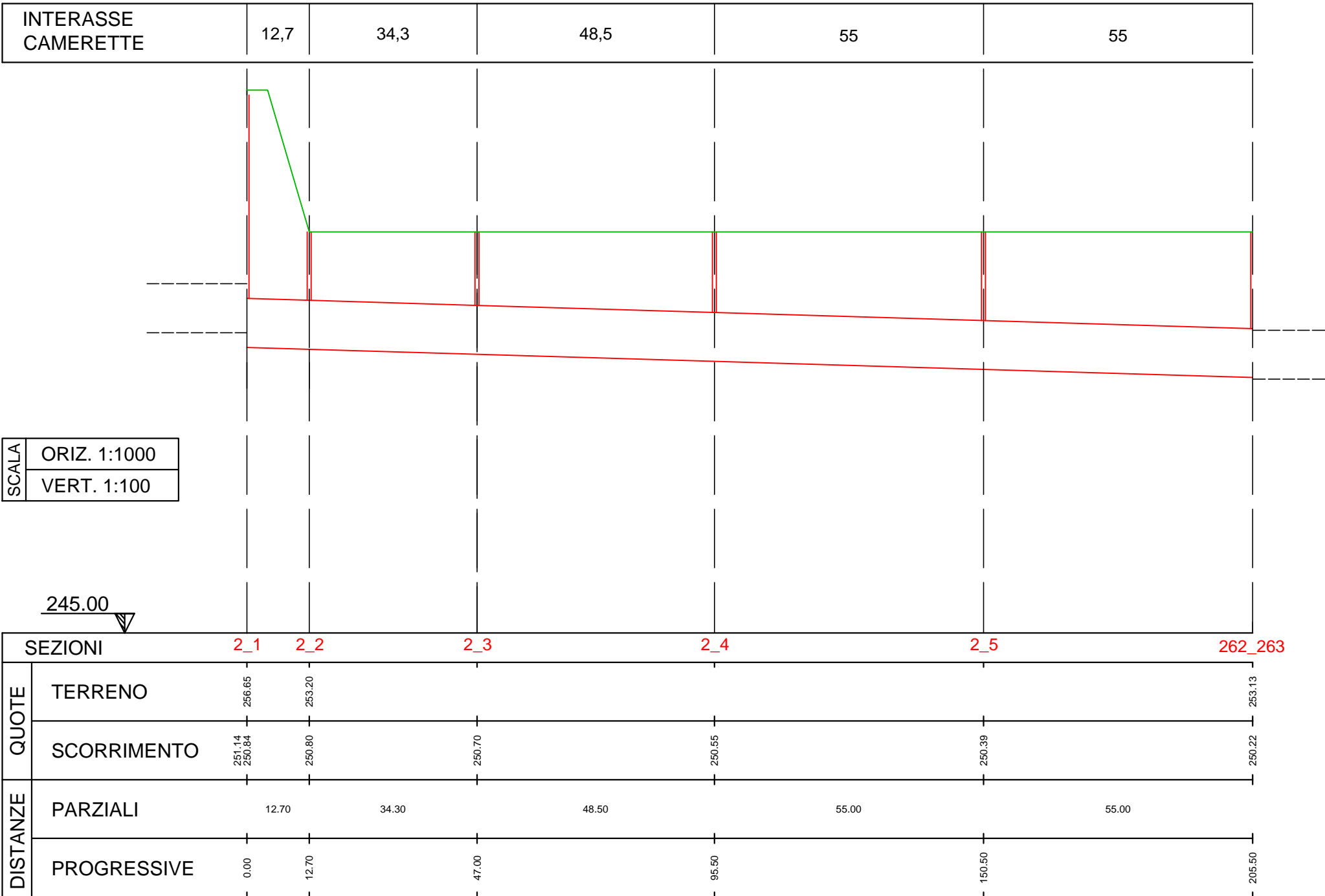
PROGETTO DEFINITIVO

00	06/2016	Emissione a seguito di nota AIPO prot. n. 00015532/2016 del 15.06.2016			
INDICE	DATA	MODIFICHE			DISEGN.    CONTR.    APPROV.
COLLETTORE FOGNARIO Deviazione in area golenale 2					
I PROGETTISTI:		Hanno collaborato:			SCALA:
Dott. Ing. Denis Cerlini		Dott. Ing. Daniele Recalcati			INDICATA
Dott. Ing. Alessandro Balbo		Dott. Ing. Roberta Romiti			
Dott. Ing. Giacomo Galimberti		Geom. Enrico Maddalena			ELABORATO:
Dott. Ing. Gaetano di Franca					
GEOLOGIA:		Consulenza geotecnica:			SVS 2027
Dott. Geol. Pietro Breviglieri		Dott. Geol. Roberto Previati			
Dott. Geol. Efreem Ghezzi					
		<b>STUDIO MAJONE INGEGNERI ASSOCIATI</b> Via Inama, 7 - 20133 Milano - tel. +39.02.70120918 fax +39.02.70120923 Via Cavallotti, 16 - 43121 Parma - tel. +39.0521.508419 fax +39.0521.221022			
		 <b>STUDIO IDROGEOTECNICO</b>			
DOTT. ING. GAETANO DI FRANCA		Giugno 2016			

PROFILO LONGITUDINALE  
STATO DI FATTO



PROFILO LONGITUDINALE  
PROGETTO



SCALA  
ORIZ. 1:1000  
VERT. 1:100

SCALA  
ORIZ. 1:1000  
VERT. 1:100